



©Jessica Jehnen/Gemeinde Simmerath

15 | JÄGERSWEILERWEG | 4,4 km

Eine gemütliche Runde entlang des reizvollen Obersee-Ufers. Vom Heilsteinbrunnen (1) am Heilsteinhaus führt die Wanderung vorbei an eifeltypischen Winkelhöfen (2) zum Ufer des Obersees. Dieses begleitet die Wanderung, bevor es durch typische Eifelwälder zurück in Richtung Ort geht. Es besteht die Möglichkeit, einen ca. 2 km langen Abstecher zum ehemaligen Dorf Jägersweiler (3) zu machen.

Bitte beachten Sie das Wegegebot im Nationalpark Eifel.

GUT ZU WISSEN:

1 HEILSTEINBRUNNEN Die heilende Wirkung des Wassers kannten wohl schon die Römer, wie Münzfunde nahelegen. Der Einruhrer Bevölkerung blieb der Zugang zur Quelle nach dem 2. Weltkrieg zunächst verwehrt, da sie im ehemaligen Truppenübungsplatz Vogelsang entspringt. Das änderte sich erst 2003 mit dem Bau des Heilsteinbrunnens im Innenhof des Heilsteinhauses. Das klare Heilwasser sollte probiert werden!

2 NATURERLEBNISBAD Das Naturerlebnisbad Einruhr liegt am Ufer des Obersees und hat eine hervorragende Wasserqualität. Statt mit Chlor und Che-

mie wird das Wasser in einem Schilfteich mikrobiologisch gereinigt.

3 JÄGERSWEILER Das Dorf Jägersweiler musste 1946 aufgegeben werden, da das Gebiet zur Sperrzone rund um den ehemaligen Truppenübungsplatz Vogelsang erklärt wurde. Doch nur ein Jahr später kehrten einige Bewohner heimlich zurück. Obwohl ihre Anwesenheit geuldet wurde, erwies sich der Standort mitten im Sperrgebiet als nachteilig, so dass ein Leben dort nicht möglich war. Wenige der verlassenen Häuser sind recht gut erhalten. Ein Abstecher dorthin lohnt sich.

ROUTENPROFIL

Markierung  15

Strecke  4,4 km


Dauer  1:30 h


Aufstieg  73 hm

Abstieg  73 hm

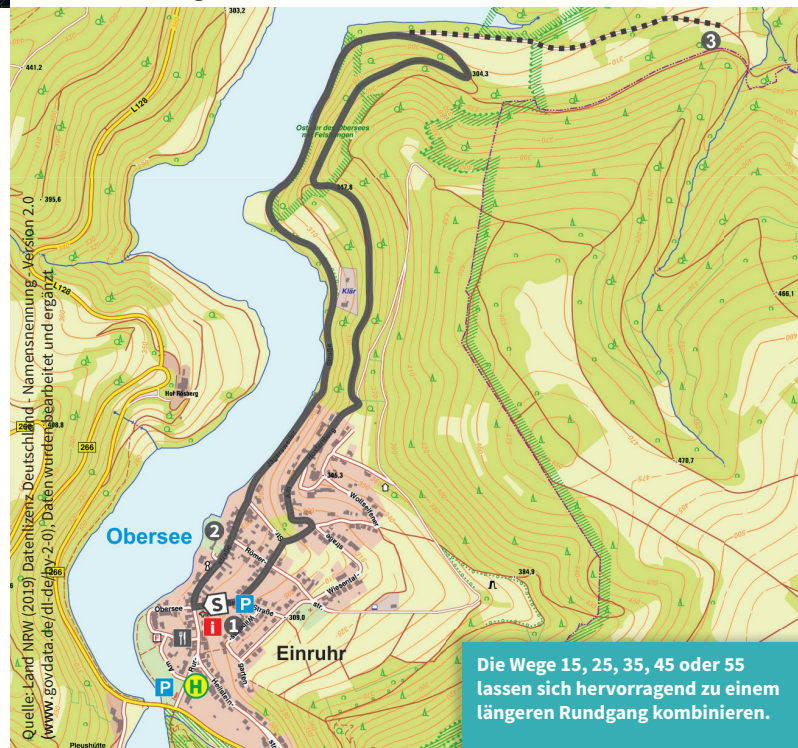
Abstecher Jägersweiler  2 km

INFORMATIONEN

 Empfohlener Start:
Heilsteinhaus Einruhr

 Ortseingang,
Franz-Becker-Straße

 Linie 63, 68
Haltestelle Einruhr



Die Wege 15, 25, 35, 45 oder 55 lassen sich hervorragend zu einem längeren Rundgang kombinieren.